

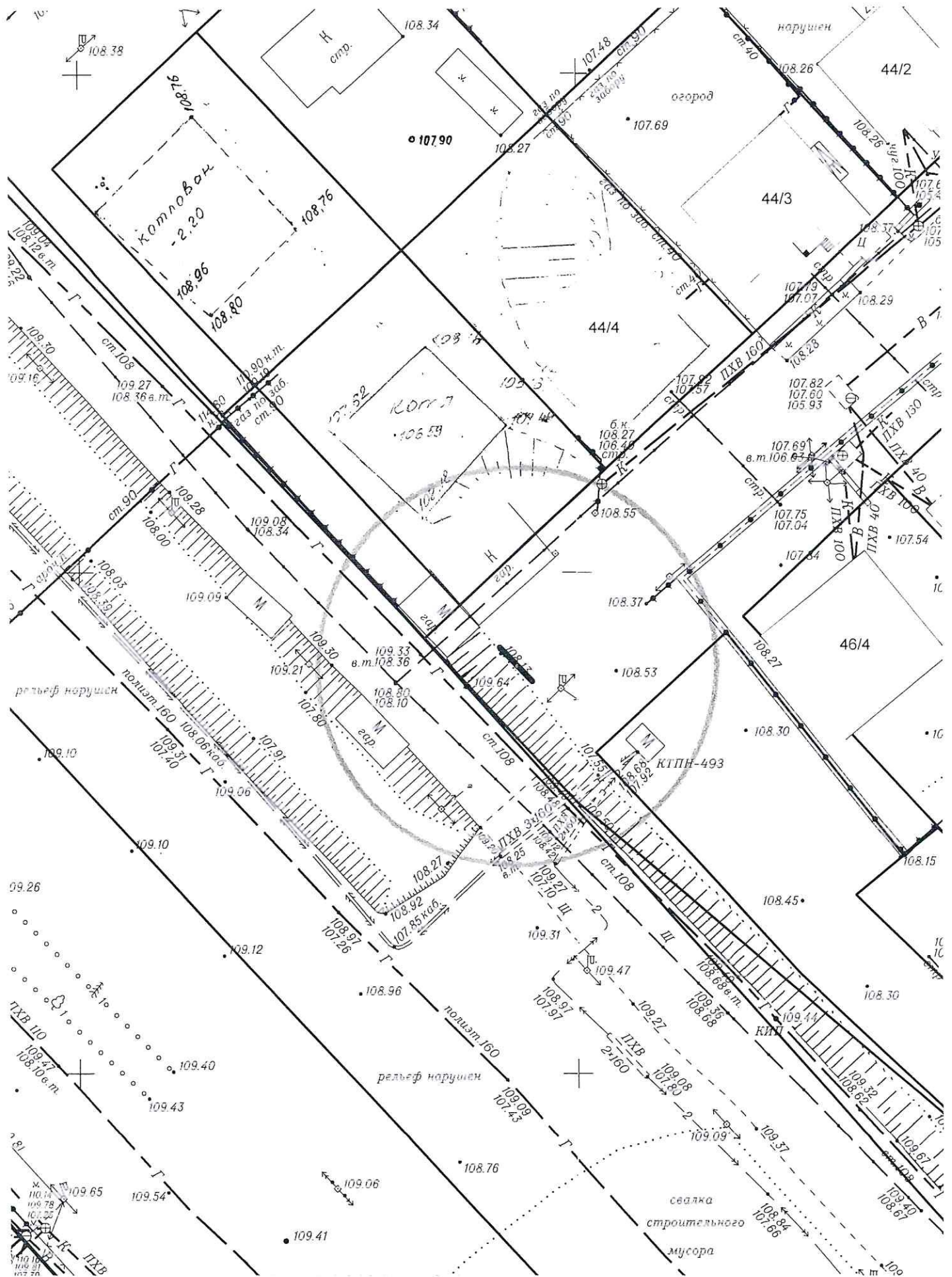
Информация о последствиях самовольного размещения нестационарных объектов

По результатам заседания комиссии по вопросам демонтажа самовольных нестационарных объектов на территории города Новосибирска от 23.03.2022 № 203 принято решение о демонтаже самовольных нестационарных объектов в пределах территорий, представленных на картах – схемах.

В соответствии с действующим Положением о нестационарных объектах на территории города Новосибирска, утвержденным решением Совета депутатов города Новосибирска от 29.04.2015 № 1336 (в редакции от 30.06.2021) (далее – Положение) в случае выявления повторного размещения самовольного нестационарного объекта в течение календарного года в пределах территории в радиусе 20 м от ранее демонтированного нестационарного объекта, указанной в карте-схеме территории, также в случае перемещения самовольного нестационарного объекта в пределах территории планируемого демонтажа и (или) если внешний вид его, в том числе размер, изменен, администрацией района (округом по районам) города Новосибирска (далее – администрация района (округ по районам)) составляется акт о выявлении самовольного нестационарного объекта (далее – акт о выявлении). На основании такого акта о выявлении департамент строительства и архитектуры мэрии города Новосибирска, администрации районов (округ по районам) обеспечивают повторный демонтаж самовольного нестационарного объекта без совершения действий, предусмотренных пунктами 6.6 – 6.8 Положения.

Карта - схема территории № 1487
по адресному ориентиру: ул. 2-я Прокопьевская, (46/5)
на топографическом плане в масштабе М1:500

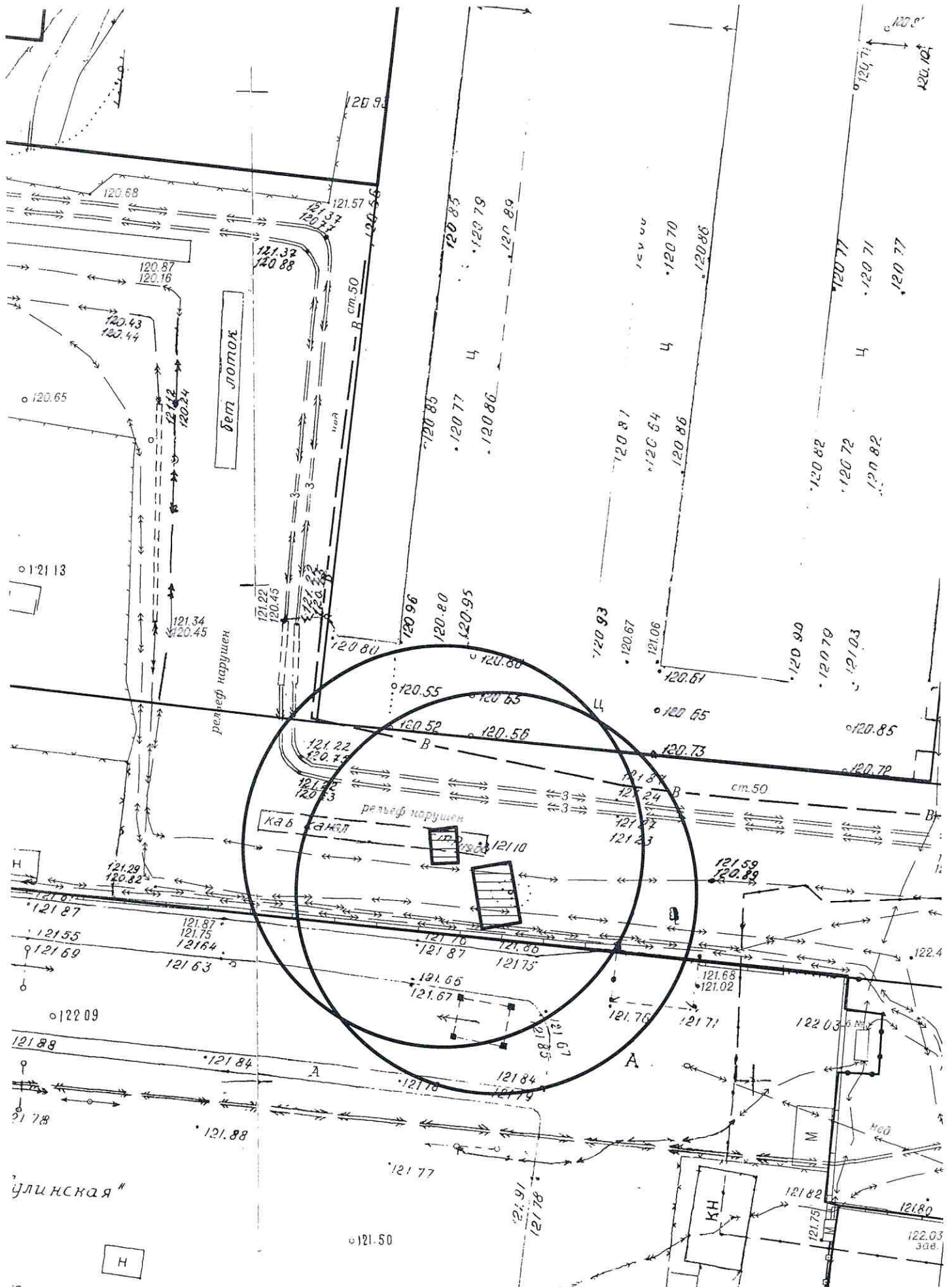
М.И.И.



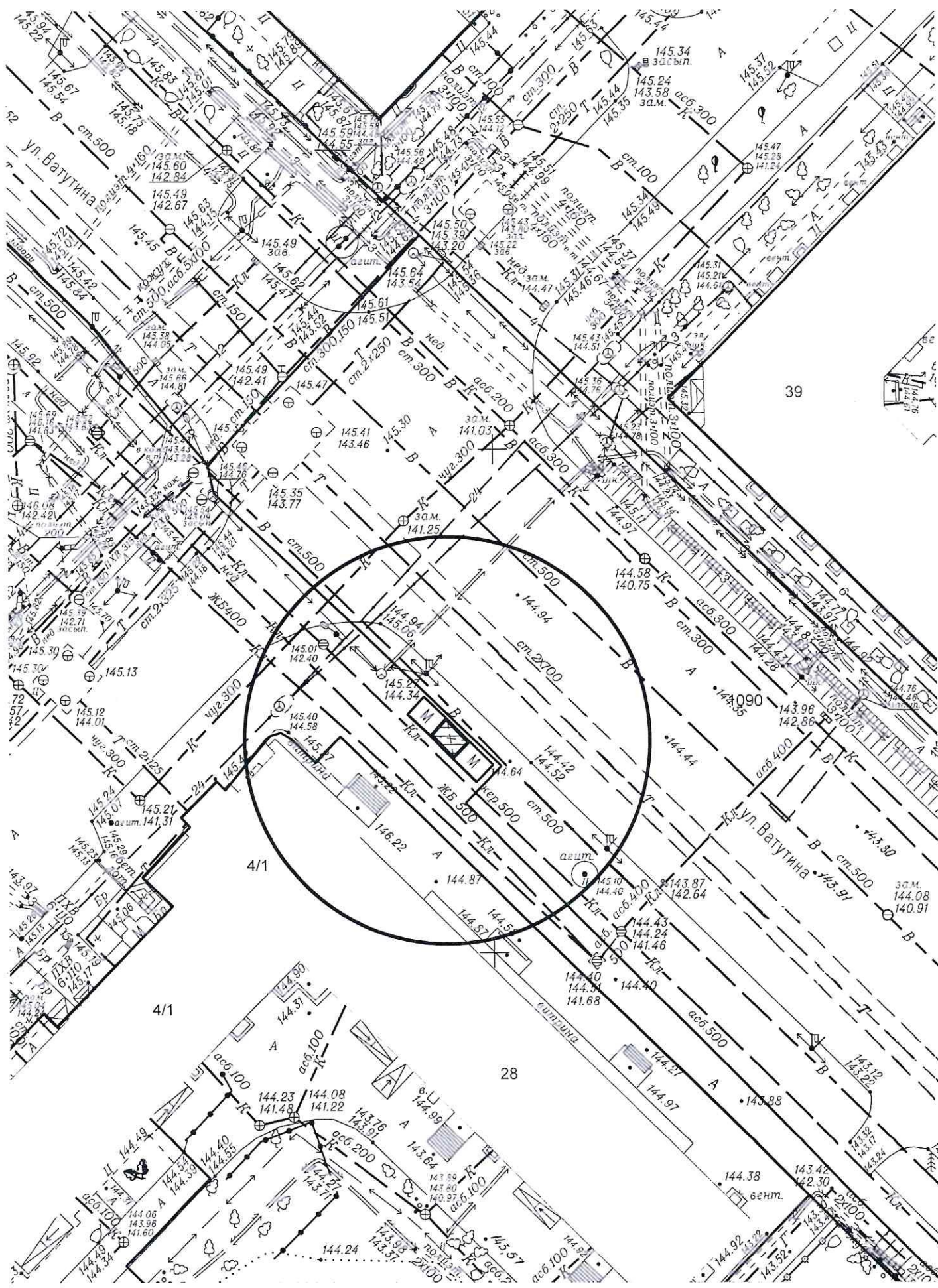
Карта - схема территории № 1488

по адресному ориентиру: ул. Виктора Уса, (15/2)
на топографическом плане в масштабе М1:500

Исправлено



Карта - схема территории № 1489
по адресному ориентиру: ул. Ватутина, (28)
на топографическом плане в масштабе М1:500



39

4/1

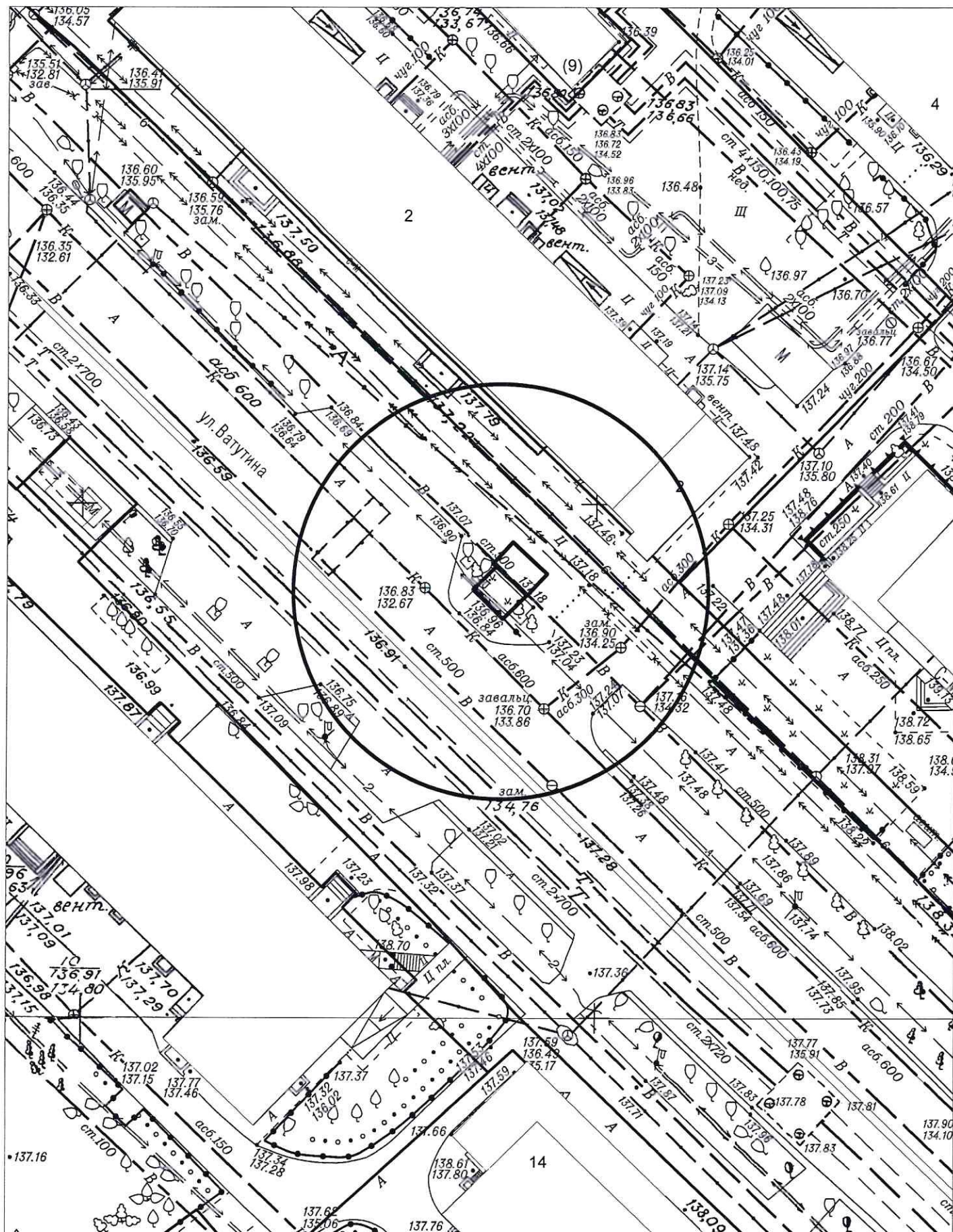
4/1

28

Карта-схема территории № 1490

по адресному ориентиру: ул. Ватутина, (9)

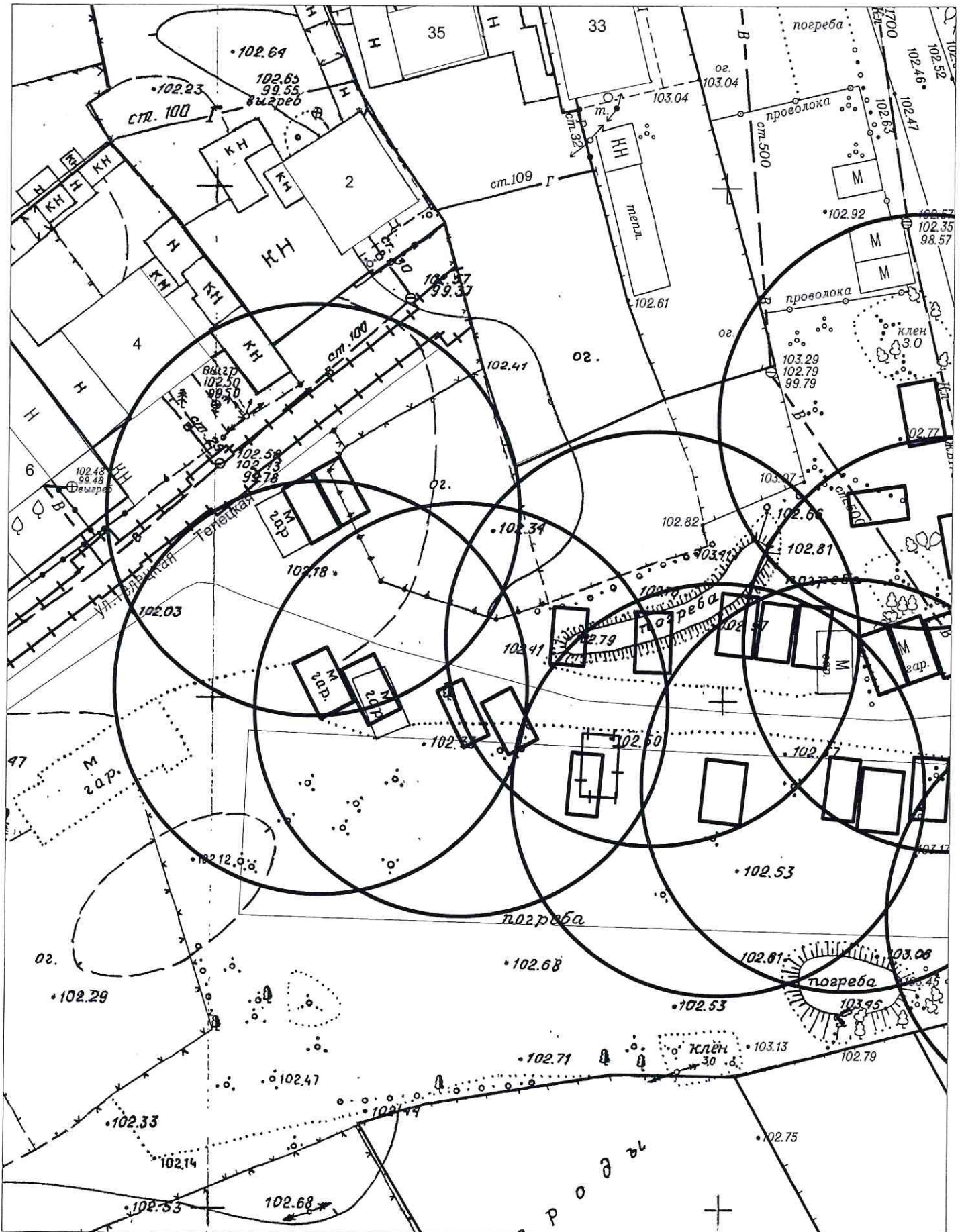
на топографическом плане М 1:500



Карта-схема территории № 1491

по адресному ориентиру: ул. Телецкая

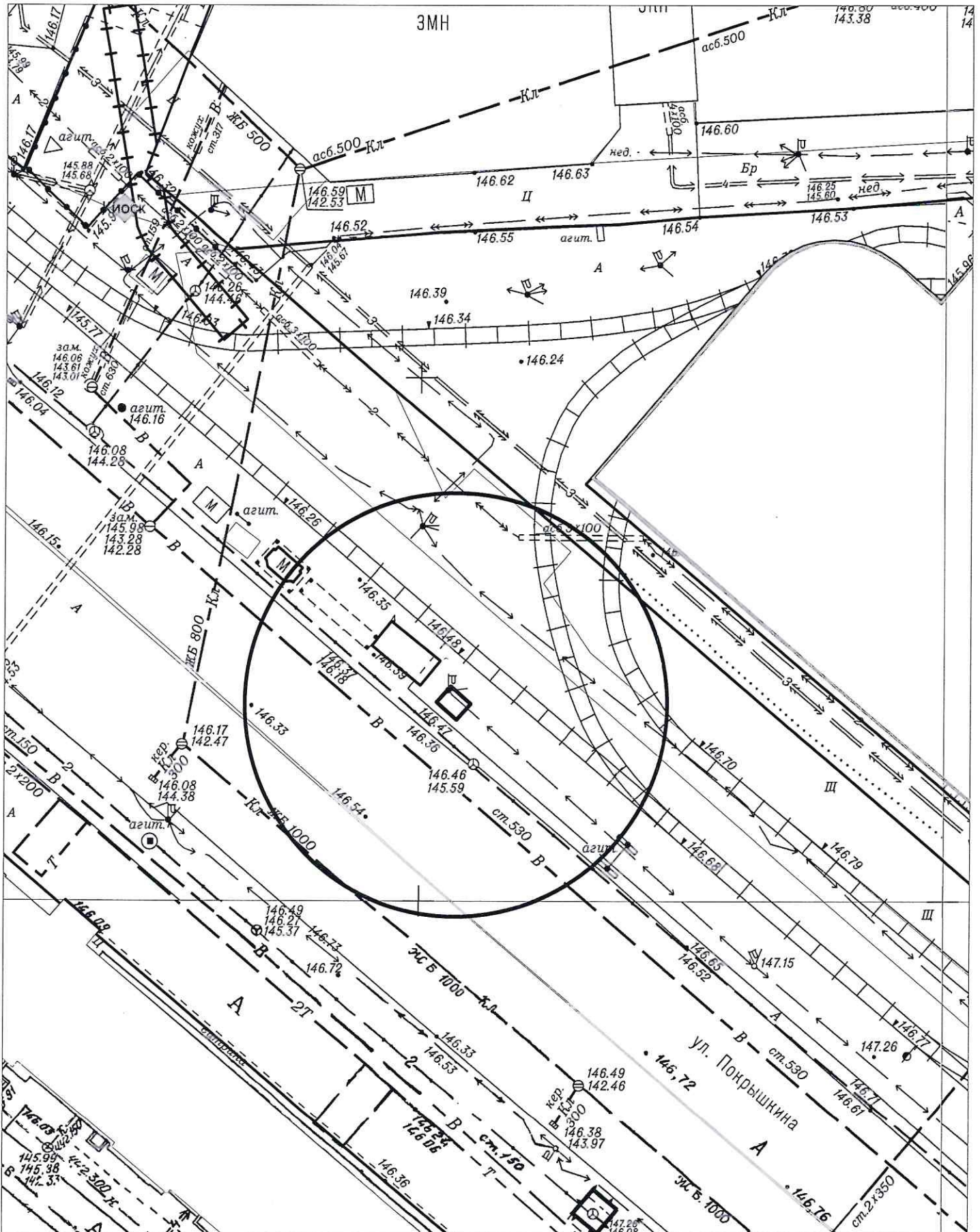
на топографическом плане М 1:500



Карта-схема территории № 1493

по адресному ориентиру: ул. Титова, (1а/1)

на топографическом плане М 1:500



Карта - схема № 1494
с адресным ориентиром: ул. Семьи Шамшиных, (61)
на топографическом плане М 1:500

